

PLAN CADASTRAL

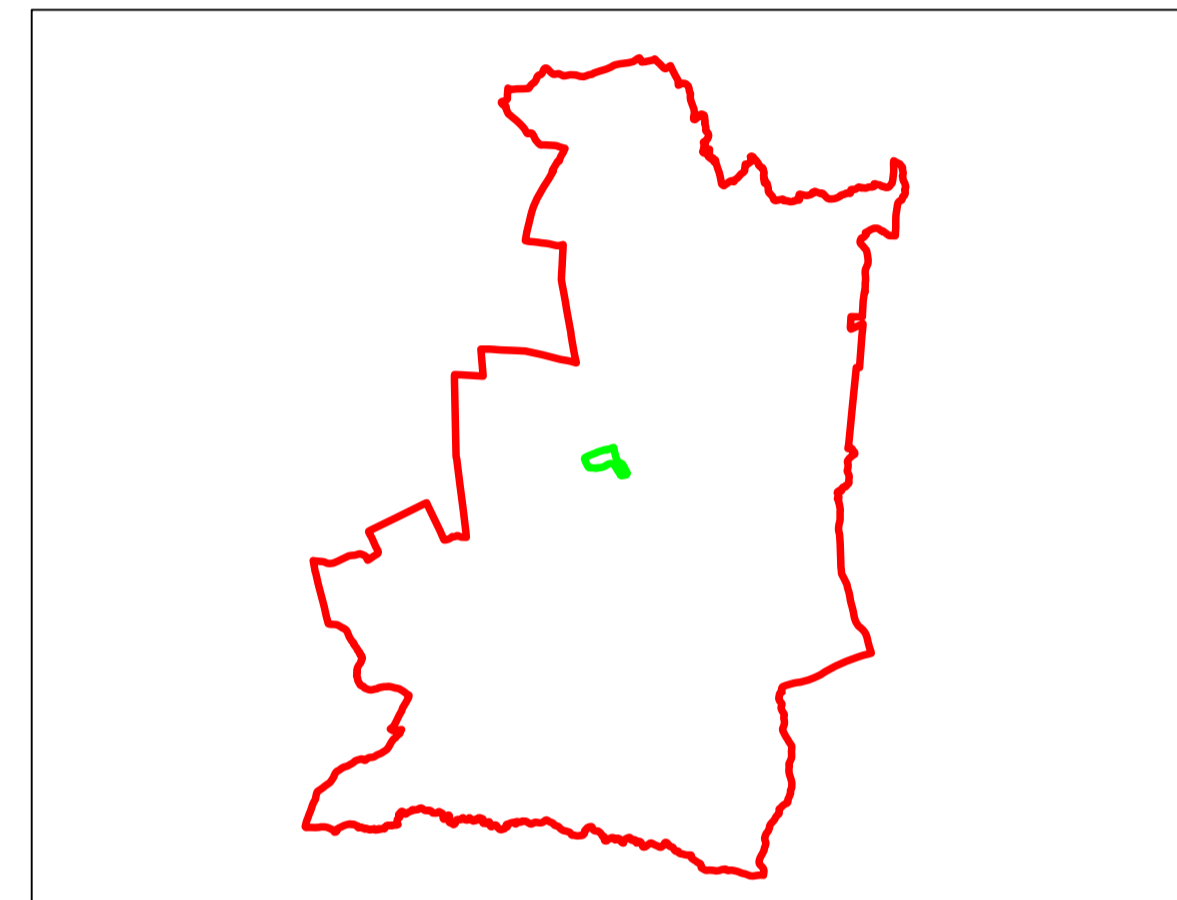
UAT: BALTESTI
JUDETUL PRAHOVA

Sector Cadastral:
30
Scara 1:1000
Plansa 1

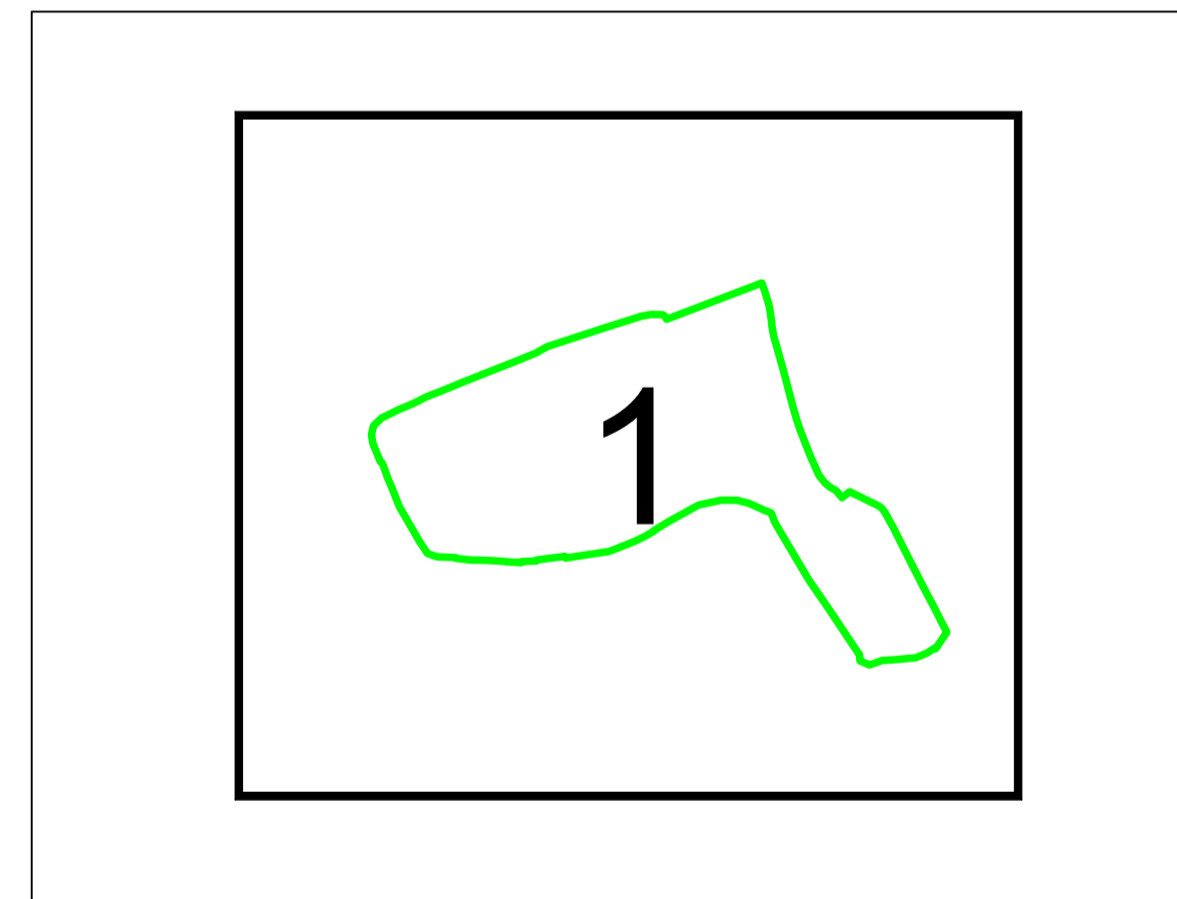
LEGENDA

Numar Sector	●
Cod constructie	C1
ID imobil	15
Limita sector	—
Limita imobil	—
Limita UAT	—
Limita intravilan	—
Limita constructie	—


Schita de dispunere a sectorului cadastral




Schita de dispunere a planșelor



Sistem de proiectie: STEREO 70
Copie spre publicare

	AGENTIA NATIONALA DE CADASTRU SI PUBLICITATE IMOBILIARA
Scara 1:1000	" SERVICII DE ÎNREGISTRARE SISTEMATICĂ ÎN SISTEMUL INTEGRAT DE CADASTRU SI CARTE FUNCIARĂ A IMOBILELOR DIN UAT BALTESTI JUDEȚUL PRAHOVA"
Data 21.12.2023	

	S.C. SIMDATA TOPSERV S.R.L.
Manager proiect	TATARU AL ION
Data	21.12.2023
Semnatura Semnat electronic	

