



# PLAN CADASTRAL

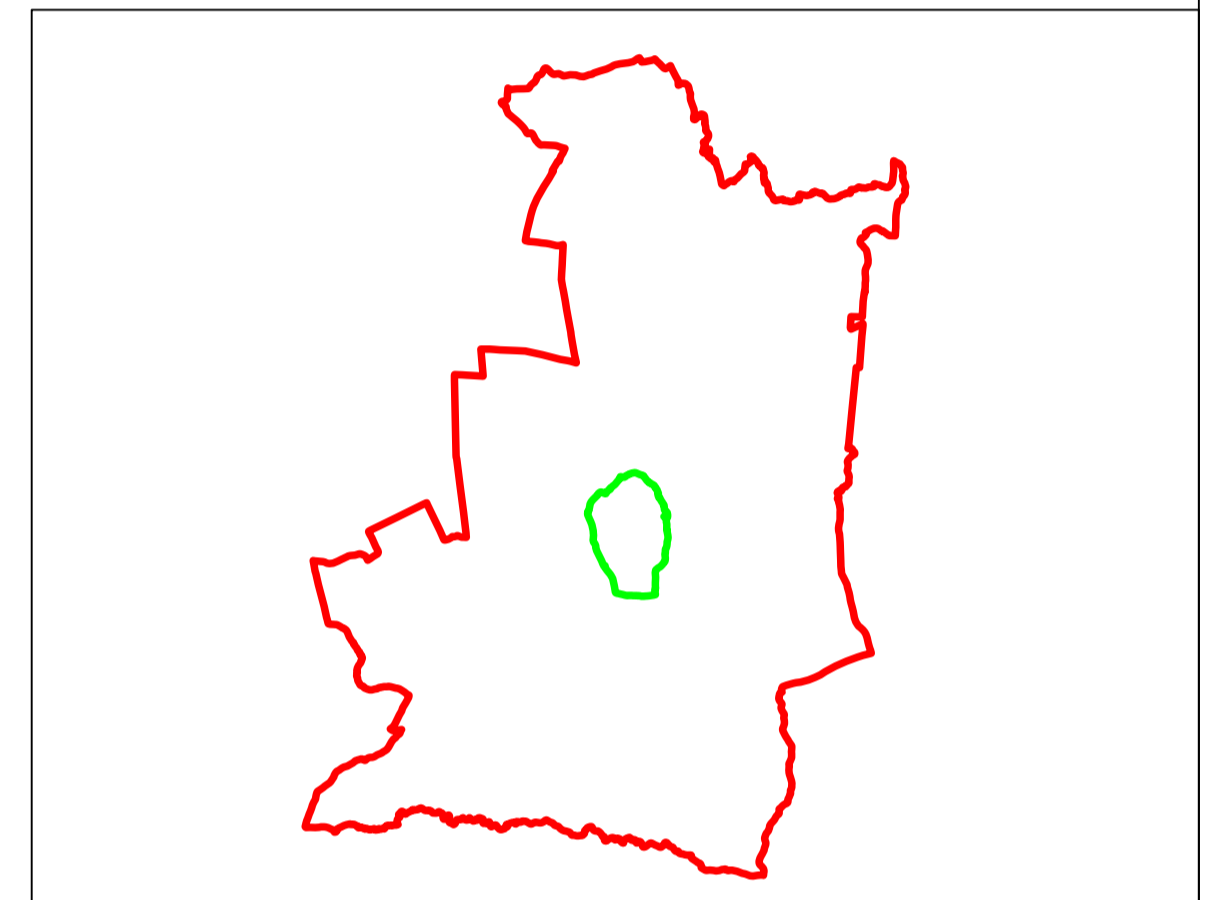
UAT: BALTESTI  
JUDETUL PRAHOVA

Sector Cadastral:  
39  
Scara 1:1000  
Plansa 4

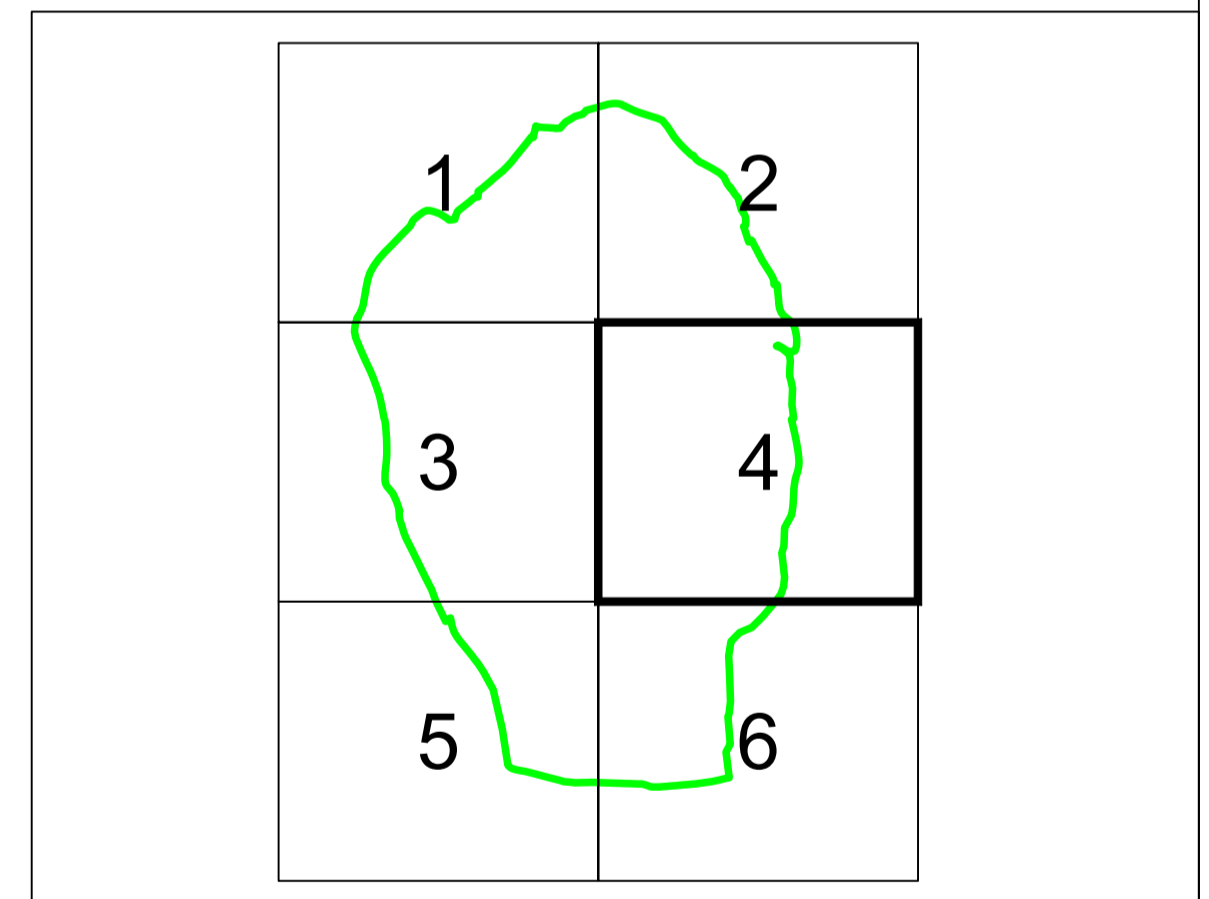
LEGENDA

Numar Sector	●
Cod constructie	C1
ID imobil	15
Limita sector	—
Limita imobil	—
Limita UAT	—
Limita intravilan	—
Limita constructie	—


Schita de dispunere a sectorului cadastral




Schita de dispunere a planselor



Sistem de proiectie: STEREO 70  
Copie spre publicare

 <b>AGENTIA NATIONALA DE CADASTRU SI PUBLICITATE IMOBILIARA</b>	
Scara 1:1000	<b>"SERVICII DE ÎNREGISTRARE SISTEMATICĂ ÎN SISTEMUL INTEGRAT DE CADASTRU SI CARTE FUNCIARĂ A IMOBILELOR DIN UAT BALTESTI JUDEȚUL PRAHOVA"</b>
Data 21.12.2023	

 <b>S.C. SIMDATA TOPSERV S.R.L.</b>	
Manager proiect	TATARU AL ION
Data	21.12.2023
Semnatura Semnat electronic	